

**ПАСПОРТ ДОСТУПНОСТИ  
ОБЪЕКТА СОЦИАЛЬНОЙ ИНФРАСТРУКТУРЫ**

N \_\_\_\_\_

" 08 " апреля 2023 г.

**1. Общие сведения об объекте**

- 1.1. Вид (наименование) объекта Муниципальное казённое дошкольное образовательное учреждение города Новосибирска «Детский сад № 408 «Жемчужинка» комбинированного вида» (МКДОУ д/с № 408 «Жемчужинка»)
- 1.2. Полный почтовый адрес объекта 630106 г. Новосибирск, ул. Зорге, 101, телефон / факс 8 (383) 342-27-69, e-mail: ds\_408@edu54.ru
- 1.3. Сведения о размещении объекта:  
отдельно стоящее здание 2 этажей, 1783,8 м<sup>2</sup>, наличие прилегающего земельного участка 10,389 га
- 1.4. Год постройки здания 1969, последнего капитального ремонта 2012
- 1.5. Дата предстоящих плановых ремонтных работ: текущего 2023, капитального \_\_\_\_\_

**Сведения об организации, расположенной на объекте**

- 1.6. Название организации (учреждения) (полное юридическое наименование - согласно Уставу, краткое наименование) Муниципальное казённое дошкольное образовательное учреждение города Новосибирска «Детский сад № 408 «Жемчужинка» комбинированного вида» (МКДОУ д/с № 408 «Жемчужинка»)
- 1.7. Юридический адрес организации (учреждения), телефон, 630106 г. Новосибирск, ул. Зорге, 101, телефон / факс 8 (383) 342-27-69, e-mail: ds\_408@edu54.ru
- 1.8. Основание для пользования объектом (оперативное управление, аренда, собственность) оперативное управление
- 1.9. Вышестоящая организация (наименование) Департамент образования мэрии города Новосибирска
- 1.10. Адрес вышестоящей организации, другие координаты (полный почтовый адрес, телефон, e-mail) 630099, г. Новосибирск, Красный проспект, 34, т 8 (383) 227-45-00, e-mail: uo@admnsk.ru

**2. Характеристика деятельности организации на объекте (по обслуживанию населения)**

- 2.1. Сфера деятельности: дошкольное образование
- 2.2. Категории обслуживаемого населения по возрасту: дети
- 2.5. Виды услуг образовательные,
- 2.6. Форма оказания услуг: на объекте
- 2.7. Плановая мощность: посещаемость (количество обслуживаемых в день) 300 чел., вместимость 190 чел.



**3. Состояние доступности объекта**




- 3.1. Путь следования к объекту пассажирским транспортом (описать маршрут движения с использованием пассажирского транспорта) остановка "кинотеатр «Рассвет»; авт. № 4, 6, 14, 25, 44, 60, 91; трол. № 4, 8, 26;  
наличие адаптированного пассажирского транспорта к объекту: низкопольные автобусы 10 ед., низкопольные троллейбусы 20 ед.
- 3.2. Путь к объекту от ближайшей остановки пассажирского транспорта:
- 3.2.1. Расстояние до объекта от остановки транспорта 235 метров
- 3.2.2. Время движения (пешком) 5 минут
- 3.2.3. Наличие выделенного от проезжей части пешеходного пути да (тротуар)
- 3.2.4. Перекрестки: нерегулируемые; регулируемые, со звуковой сигнализацией, таймером; нет
- 3.2.5. Информация на пути следования к объекту: акустическая, тактильная, визуальная; нет
- 3.2.6. Перепады высоты на пути (съезды с тротуара): есть, нет (описать)
- 3.2.7 Их обустройство для инвалидов на коляске: да, нет (описать)



№№ п/п	Категория инвалидов (вид нарушения)	Вариант организации доступности объекта (формы обслуживания)*
1.	<b>Все категории инвалидов и МГН</b>	
	<i>в том числе инвалиды:</i>	
2	передвигающиеся на креслах-колясках	ДУ
3	с нарушениями опорно-двигательного аппарата	ДП
4	с нарушениями зрения	ВНД
5	с нарушениями слуха	ДУ
6	с нарушениями умственного развития	ДЧ

\* - указывается один из вариантов: «А», «Б», «ДУ», «ВНД»

### 3.4 Состояние доступности основных структурно-функциональных зон

№№ п/п	Основные структурно-функциональные зоны	Состояние доступности, в том числе для основных категорий инвалидов**	Приложение	
			№ на плане	фото
1	Территория, прилегающая к зданию (участок)	ДУ	01, 02	
2	Вход (входы) в здание	ДЧ-В	03, 04, 05, 06, 07	

				
3	Путь (пути) движения внутри здания (в т.ч. пути эвакуации)	ДУ	08, 09, 10	
4	Зона целевого назначения здания (целевого посещения объекта)	ДП-В	11	

5	Санитарно-гигиенические помещения	ВНД	12, 13	
6	Система информации и связи (на всех зонах)	ДЧ-В	05	

\*\* Указывается: ДП-В - доступно полностью всем; ДП-И (К, О, С, Г, У) – доступно полностью избирательно (указать категории инвалидов); ДЧ-В - доступно частично всем; ДЧ-И (К, О, С, Г, У) – доступно частично избирательно (указать категории инвалидов); ДУ - доступно условно, ВНД - недоступно

### 3.5. ИТОГОВОЕ ЗАКЛЮЧЕНИЕ о состоянии доступности объекта социальной инфраструктуры: ДУ

#### 4. Управленческое решение:

##### 4.1. Рекомендации по адаптации основных структурных элементов объекта:

N п/п	Основные структурно-функциональные зоны	Рекомендации по адаптации объекта (вид работы) <***>			
		не нуждается (доступ обеспечен)	ремонт (текущий, капитальный); оснащение оборудованием	индивидуальное решение техническими средствами реабилитации	технические решения невозможны организация альтернативной формы обслуживания
1	2	3	4	5	6
1.	Территория, прилегающая к зданию (участок)		Приобретение технических средств адаптации: - Указатели пути движения - Материалы для разметки стоянки (парковки) транспортных средств инвалидов (дорожный знак, трафарет, краска) Дорожная подсветка (фонари, кабель) Ремонт: - Оборудование стоянки для инвалидов; - установка подсветки пути		

			движения на высоте 0,4 м.		
2.	Вход (входы) в здание		<p>Приобретение технических средств адаптации:</p> <ul style="list-style-type: none"> <li>- поручни.</li> </ul> <p>Ремонт:</p> <ul style="list-style-type: none"> <li>- Нанести желтую контрастную окраску на первую и последнюю ступени.</li> <li>- Заменить поручни пандуса.</li> </ul>		
3.	Путь (пути) движения внутри здания, включая пути эвакуации		<p>Приобретение технических средств адаптации:</p> <ul style="list-style-type: none"> <li>- кресло-коляска;</li> <li>- Пандусы откидные</li> </ul> <p>Ремонт:</p> <ul style="list-style-type: none"> <li>- монтаж вторых поручней;</li> <li>- монтаж откидных пандусов</li> </ul>		
4.	Зона целевого назначения здания (целевого посещения объекта)	не нуждается (доступ обеспечен)			
5.	Санитарно-гигиенические помещения		<p>Приобретение технических средств адаптации:</p> <ul style="list-style-type: none"> <li>- Кнопка вызова персонала,</li> <li>- опорные поручни,</li> </ul> <p>Ремонт:</p> <ul style="list-style-type: none"> <li>- установить кнопку вызова персонала,</li> <li>- установить опорные поручни</li> <li>- демонтировать перегородку между умывальником и унитазом.</li> </ul>		
6.	Система информации и связи (на всех зонах)		<p>Приобретение технических средств адаптации:</p> <ul style="list-style-type: none"> <li>- тактильная информационная мнемосхема,</li> <li>- тактильные знаки, пиктограммы;</li> <li>- стационарная индукционная петля,</li> <li>- Знаки, выкошенные рельефно-точечным шрифтом «Брайля».</li> </ul> <p>Ремонт:</p> <ul style="list-style-type: none"> <li>- установить</li> </ul>		

			таблички выполненные шрифтом Брайля с информацией о предоставлении услуги, в том числе об идентификации кабинетов; - справа по ходу движения на удалении 3-5 м от входа установить информационную мнемосхему (тактильную схему движения). - установить и настроить индукционную петлю		
7.	Пути движения к объекту остановки транспорта)		Приобретение технических средств адаптации: информационный указатель. установить информационный указатель, в том числе тактильный, выполненный шрифтом Брайля.		

<\*\*\*> Указываются конкретные рекомендации по каждой структурно-функциональной зоне.

4.2. Период проведения работ 2023 – 2030 г. По мере выделения финансовых средств. в рамках исполнения Федеральной программы «Доступная среда».

4.3. Ожидаемый результат (по состоянию доступности) после выполнения работ по адаптации объекта ДП-В

4.4. Для принятия решения

- требуется согласование общественной организации инвалидов
- имеется заключение уполномоченной организации о состоянии доступности объекта социальной, транспортной и инженерной инфраструктуры

(Анкета обследования доступности для инвалидов и других маломобильных групп населения от 08.04.2023 г. составлена Местной организацией Кировского района города Новосибирска Новосибирской областной организации Всероссийского общества инвалидов – Уполномоченным органом Центра Экспертизы и Сертификации Всероссийского Общества Инвалидов «Мир доступный для всех» в соответствии с СП 59.13330.2020, на основании которой МКОУ д/с № 408 «Жемчужинка» разработан «План адаптации для инвалидов и других маломобильных групп населения на 2023 – 2030 г.»)

5. Паспорт сформирован на основании:

Анкеты обследования объекта: № 31/2023, от «08» апреля 2023 г.

Руководитель рабочей группы

*Заведующий И. В. Курдюмова*  
(Должность, подпись, Ф.И.О.)

Согласовано

Представитель общественной организации инвалидов

(Должность, подпись, Ф.И.О.)

ПРЕДСЕДАТЕЛЬ  
ОО МОКРГНН ОО ВОН  
КОЛЕГОВ Е. Г.